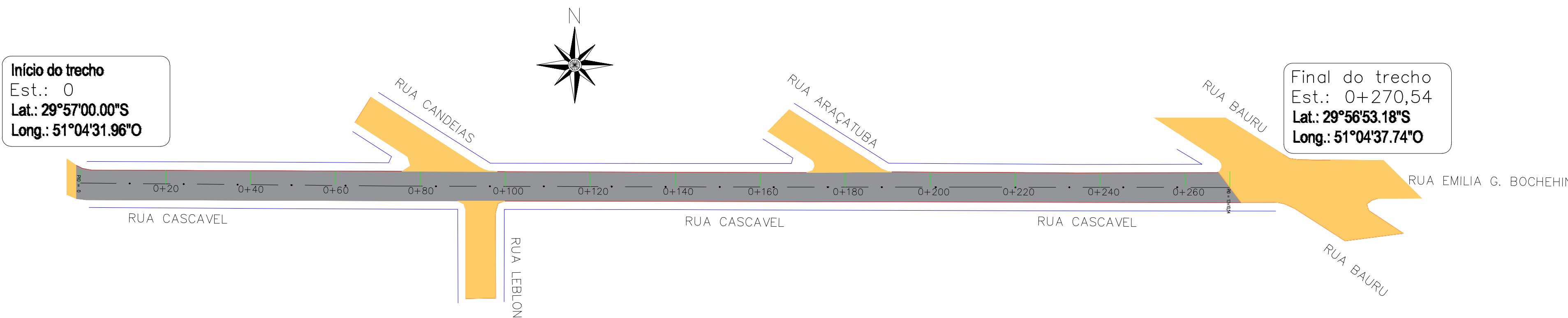
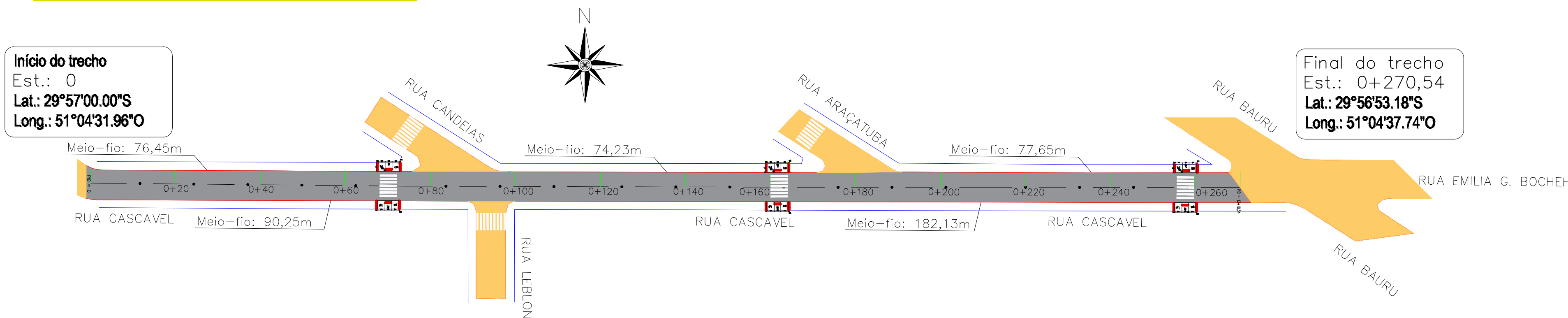


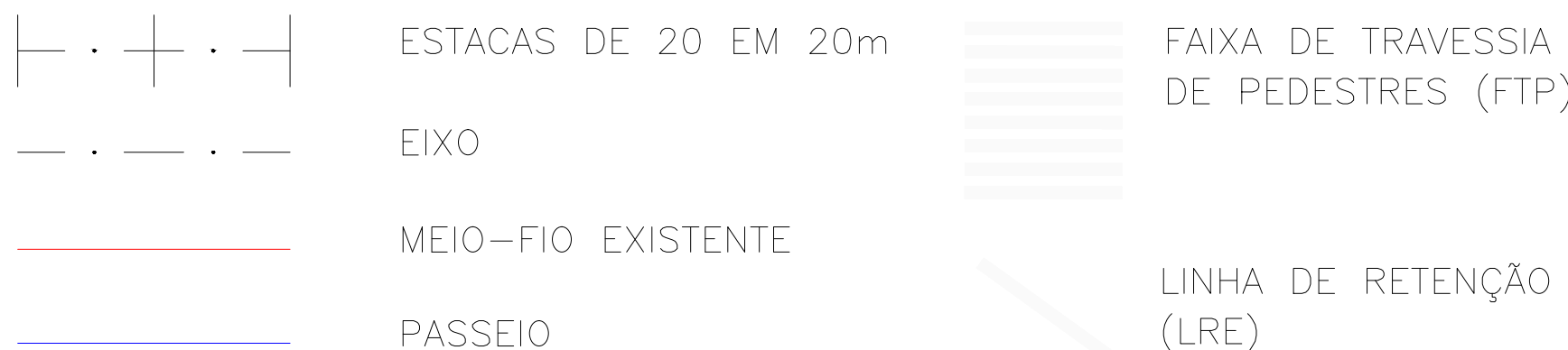
PLANTA GERAL — CAP



PLANTA GERAL — SINALIZAÇÃO



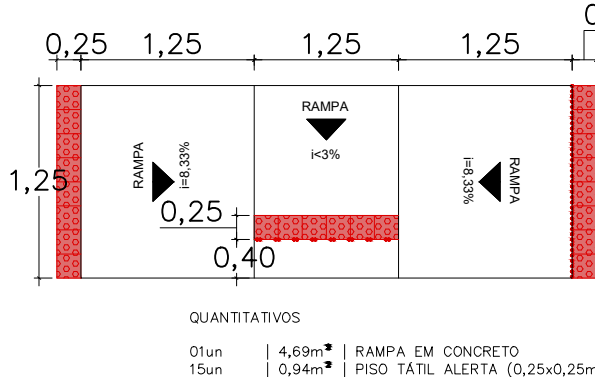
LEGENDAS



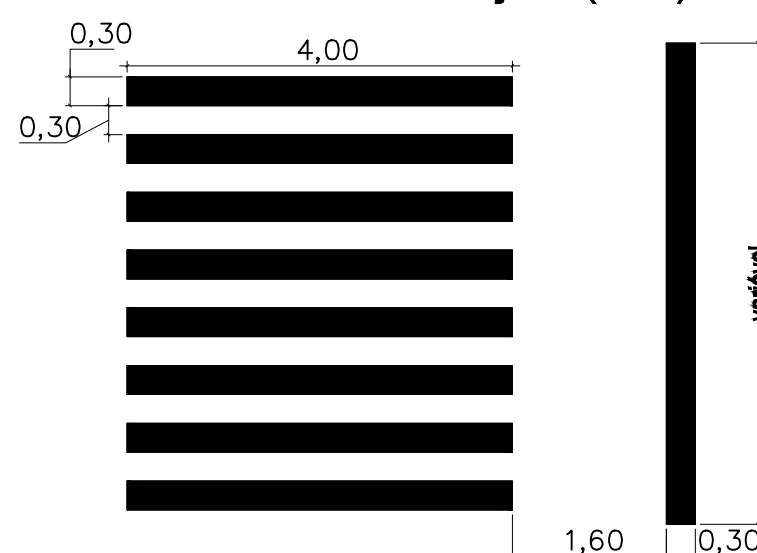
SINALIZAÇÃO HORIZONTAL:

270,54 m | LINHA DE DIVISÃO DE FLUXOS OPOSTOS (LFO-1), SIMPLES, AMARELA COM 10cm
6 un | 48,00m² | FAIXA DE TRAVESSIA DE PEDESTRE (FTP-1), BRANCA 4,00 x 0,30m
500,71m | PINTURA DO MEIO-FIO, TOTALIDADE DOS MEIOS-FIOS
150,00m | SUBSTITUIÇÃO DE MEIO-FIO, 30% x TOTALIDADE DOS MEIOS-FIOS

DETALHE DA RAMPA DE ACESSIBILIDADE



DETALHE DA FAIXA DE PEDESTRE (FTP-1) E LINHA DE RETENÇÃO (LRE)



LEGENDAS



RECAPEAMENTO ASFÁLTICO

PAVIMENTO EXISTENTE

OBSERVAÇÕES:

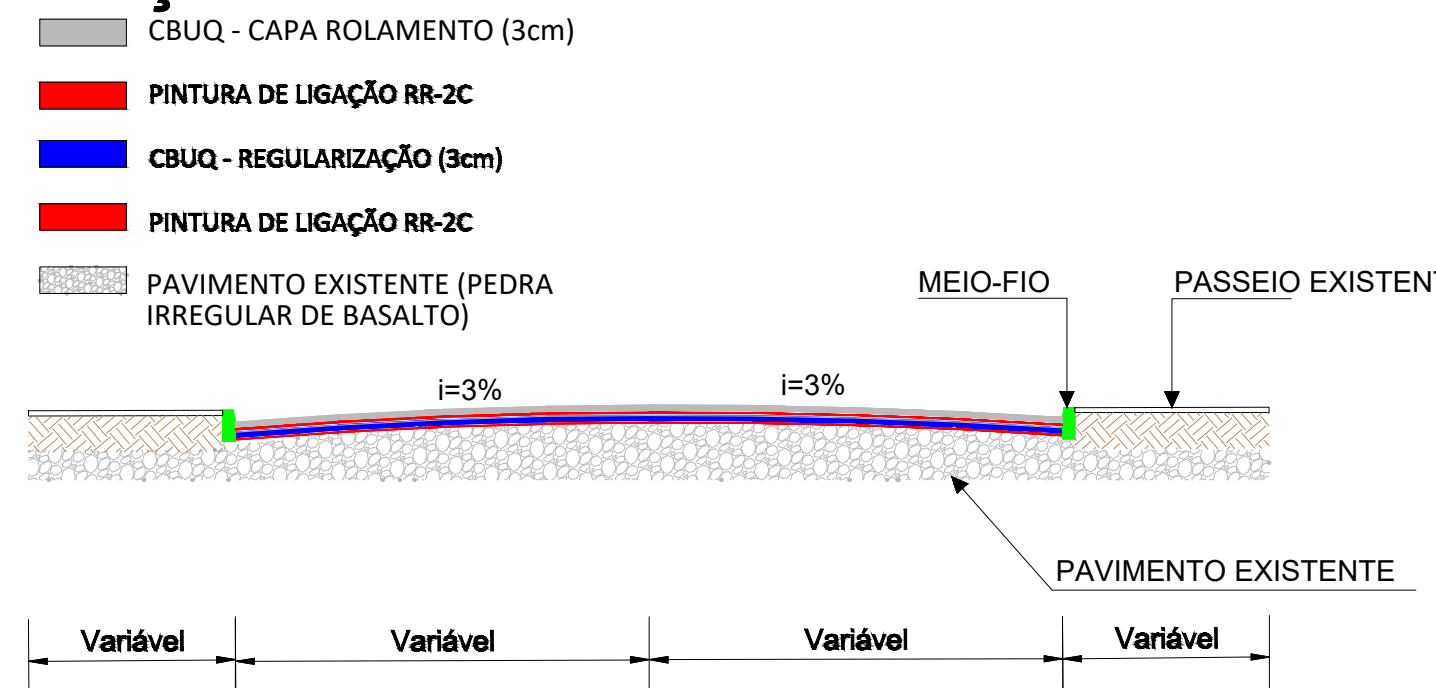
- ESTAQUEAMENTO DE 20 EM 20m
- DURANTE A OBRA PERMITIR ACESSO ÀS PROPRIEDADES
- VER MEMORIAL DESCRITIVO DE CAPEAMENTO
- VER RELAÇÃO DOS SERVIÇOS NO ORÇAMENTO
- CONFERIR SERVIÇOS NO LOCAL E PROJETO
- CONFERIR MEDIDAS IN LOCO

QUANTITATIVOS:

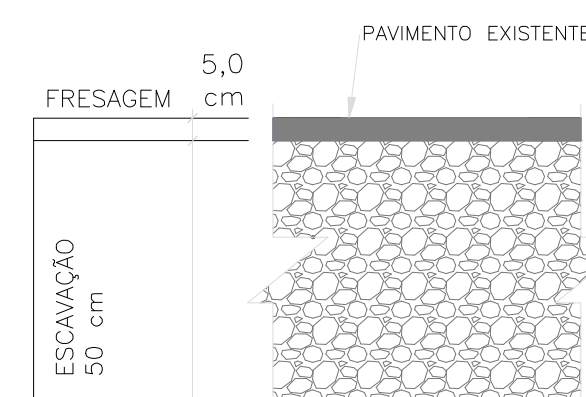
PISTA (CBUQ)
Extensão: 270,54m
Largura média: 7,00m
Área de pavimentação: 1.893,78m²

CALÇADA ACESSÍVEL
Extensão: 500,71m
Largura média: 2,00m
Área de pavimentação: 1.001,42m²

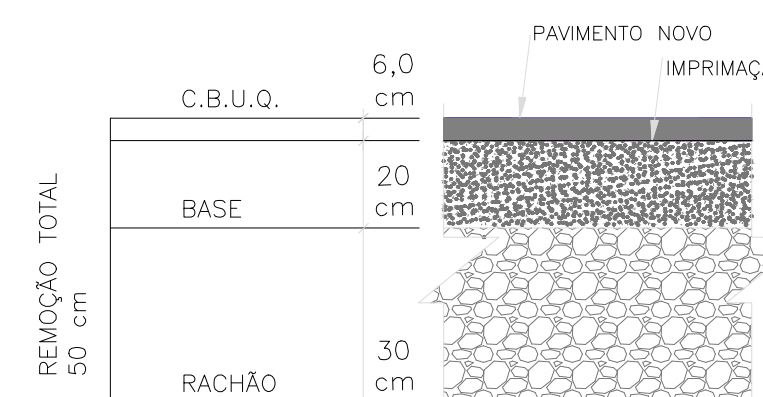
SEÇÃO TIPO DO RECAPEAMENTO



SEÇÃO DE ESCAVAÇÃO S/ ESCALA



SEÇÃO DE RECOMPOSIÇÃO S/ ESCALA



OBS: A PINTURA DE LIGAÇÃO E A PAVIMENTAÇÃO SERÃO REALIZADAS NA ETAPA DE RECAPEAMENTO

TÍTULO: PROJETO DE RECAPEAMENTO ASFÁLTICO
Estaca 0 à 13+10,54

PRANCHA: RE-2

MUNICÍPIO DE CACHOEIRINHA

OBRA: Projeto de Recapeamento Asfáltico e Sinalização Viária

LOCAL: RUA CASCAVEL Cachoeirinha/RS

RESPONSÁVEL TÉCNICO:

ÁREA TOTAL: 1.893,78m²

ESCALA: 1:100

DATA: ABR/2024